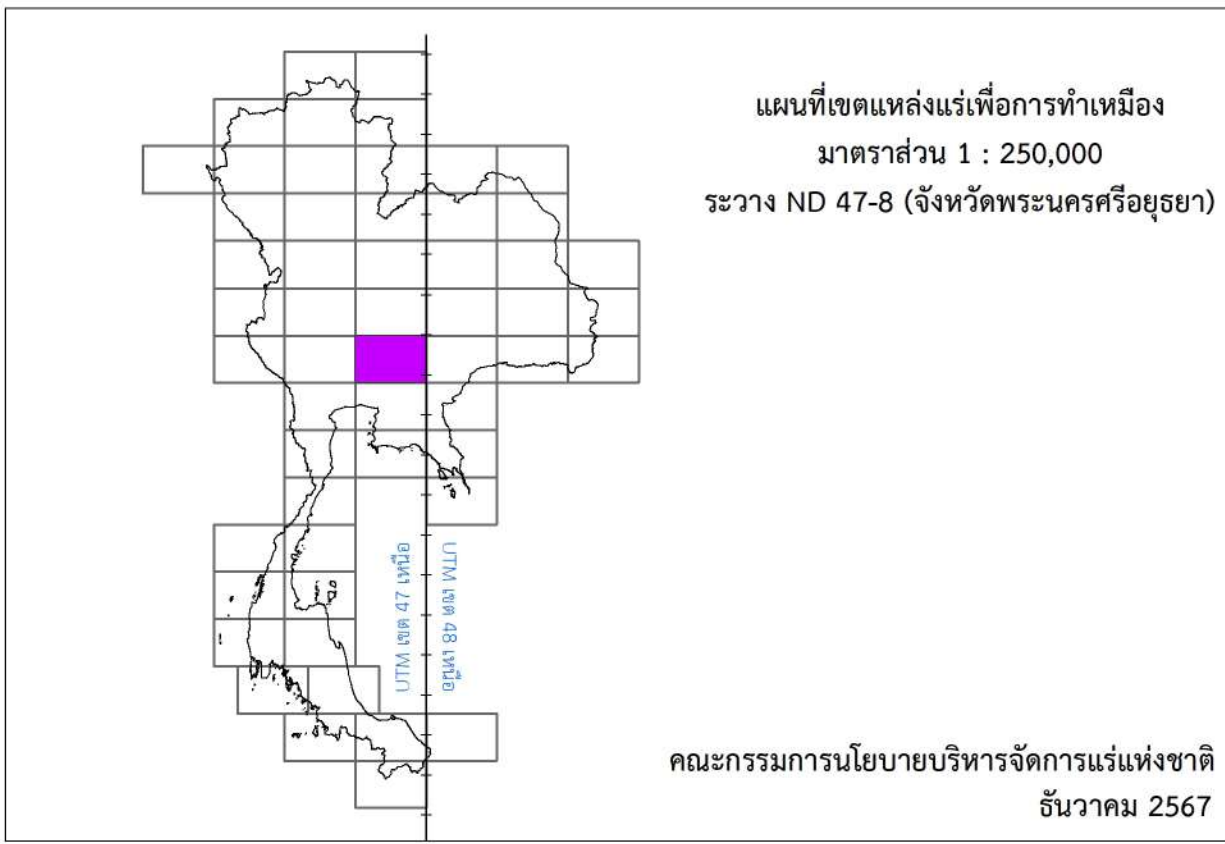
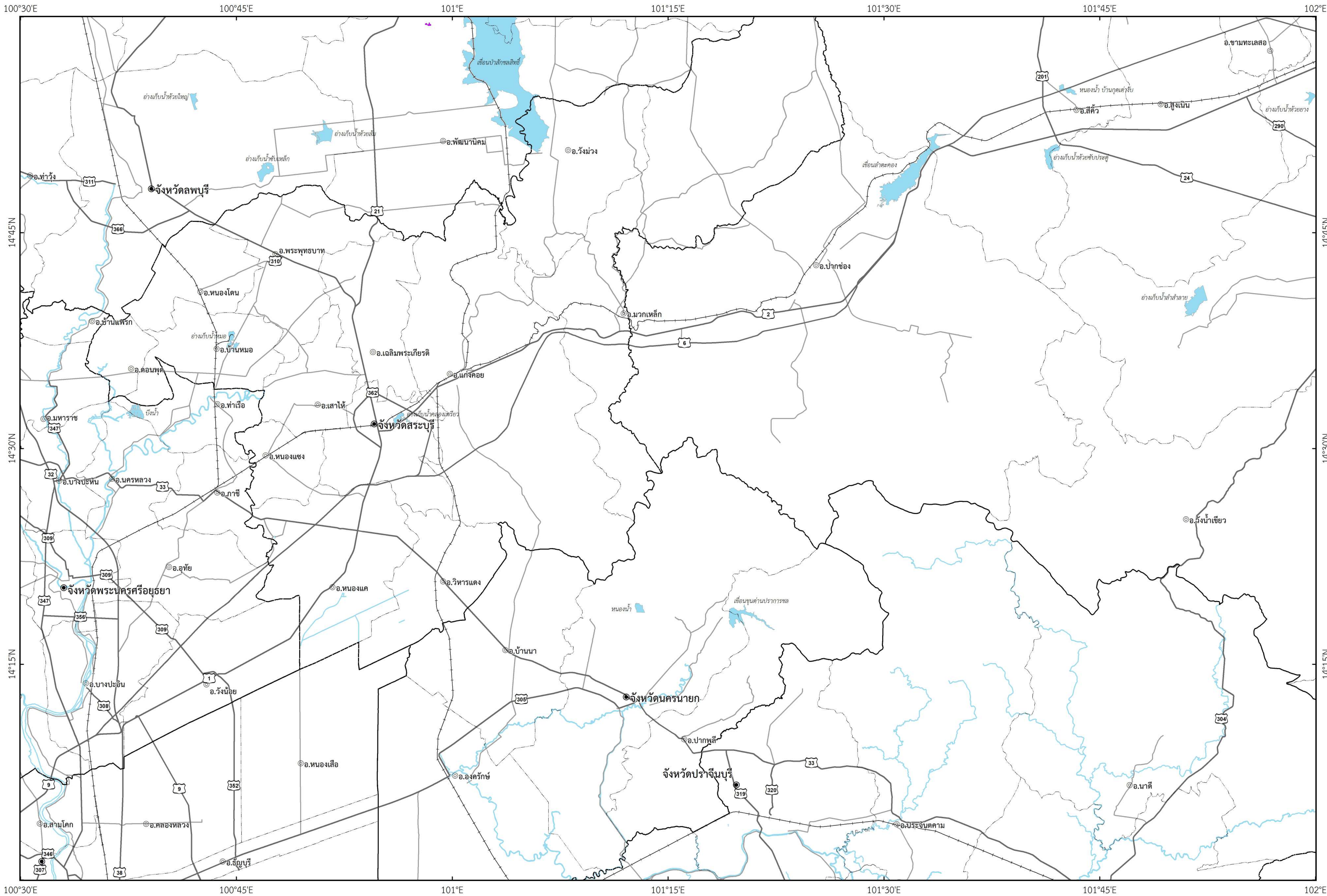


แผนที่เขตแหล่งแร่เพื่อการทำเหมือง

ตามคำอธิบายแผนที่เขตแหล่งแร่เพื่อการทำเหมืองแนบท้ายแผนแม่บทการบริหารจัดการแร่ ฉบับที่ 2

ระหว่าง ND 47-8 (จังหวัดพระนครศรีอยุธยา)

คณะกรรมการนโยบายบริหารจัดการแร่แห่งชาติ



สัญลักษณ์และคำอธิบาย

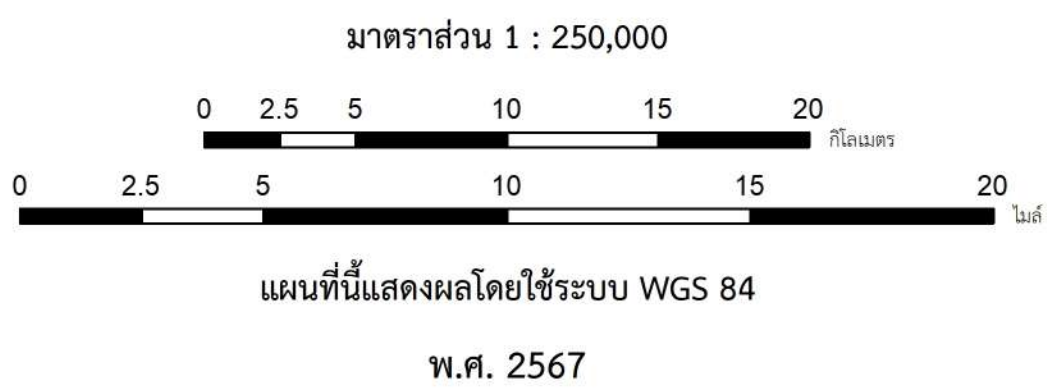
- ๑ ที่ตั้งจังหวัด อำเภอ
- แนวแบ่งเขตอำเภอ
- แนวแบ่งเขตจังหวัด
- == ถนน
- ทางรถไฟ
- แม่น้ำ คลอง ห้วย
- เขื่อน อ่างเก็บน้ำ บึงหนอง
- แผนที่เขตแหล่งแร่เพื่อการทำเหมือง (ตามคำอธิบายแผนที่เขตแหล่งแร่เพื่อการทำเหมืองแนบท้ายแผนแม่บทการบริหารจัดการแร่ ฉบับที่ 2 ที่ผ่านการรับรองจากคณะกรรมการด้านกำหนดหลักเกณฑ์การจำแนกทรัพยากรแร่และการกำหนดเขตแหล่งแร่เพื่อการทำเหมือง)

เขตแหล่งแร่เพื่อการทำเหมือง หมายถึง พื้นที่ที่มีศักยภาพในการทำเหมืองที่มีหลักฐานและข้อมูลบ่งชี้ว่าเป็นแหล่งแร่อุดมสมบูรณ์ และมูลค่าทางเศรษฐกิจสูง ได้ผ่านการประเมินปัจจัยเบื้องต้นของการประเมินคุณค่าทางเศรษฐกิจ และสังคมของแต่ละพื้นที่ การประเมินสถานการณ์และพิจารณาขีดจำกัด ความเป็นไปได้ในการใช้ประโยชน์พื้นที่ ผลกระทบต่อสิ่งแวดล้อมและสุขภาพของประชาชนปัจจุบัน มีเทคโนโลยีที่จะใช้ในการทำเหมืองและมาตรการป้องกันผลกระทบต่อคุณภาพสิ่งแวดล้อมและสุขภาพของประชาชนที่เหมาะสมเพื่อการอนุญาตทำเหมือง โดยได้รวมถึงพื้นที่เขตแหล่งแร่เพื่อการทำเหมืองที่ไม่ปรากฏในแผนที่เขตแหล่งแร่เพื่อการทำเหมืองแนบท้ายแผนแม่บทการบริหารจัดการแร่ฉบับที่ 2 ประกอบด้วย

- พื้นที่ตามประทานบัตร คำขอต่ออายุประทานบัตร และคำขอประทานบัตรที่เป็นเขตแหล่งแร่เพื่อการทำเหมืองตามแผนแม่บทการบริหารจัดการแร่ พ.ศ. 2560 - 2564
- พื้นที่ตามอนุญาตประทานบัตรที่เป็นเขตแหล่งแร่เพื่อการทำเหมืองตามแผนแม่บทการบริหารจัดการแร่ พ.ศ. 2560 - 2564 และพื้นที่ตามอนุญาตประทานบัตรที่ออกให้ก่อนแผนแม่บทการบริหารจัดการแร่ทางเศรษฐกิจสูง
- พื้นที่ดินมีกรรมสิทธิ์หรือสิทธิครอบครองตามประมวลกฎหมายที่ดิน กรณีการทำเหมืองประเภทที่ 1 ตามมาตรา 53 แห่งพระราชบัญญัติแร่ พ.ศ. 2560 (ไม่เกิน 100 ไร่) หรือกรณีการทำเหมืองหินอุตสาหกรรมเพื่ออุตสาหกรรมก่อสร้าง โดยให้ดำเนินการตามกฎหมายด้านสิ่งแวดล้อมและด้านสิ่งแวดล้อมอย่างเคร่งครัด และเป็นพื้นที่ที่มีผลการสำรวจแร่ที่แสดงความเป็นพื้นที่ที่มีแหล่งแร่อุดมสมบูรณ์และมูลค่าทางเศรษฐกิจสูง

พื้นที่ที่ดังกล่าวดังนี้ไม่ใช่พื้นที่หวงห้ามตามมาตรา 17 วรรคสี่ แห่งพระราชบัญญัติแร่ พ.ศ. 2560 และเป็นไปตามข้อกำหนดของกฎหมายที่เกี่ยวข้อง และต้องผ่านการประเมินตามหลักเกณฑ์การจำแนกทรัพยากรแร่ของประเทศไทย (Thailand Mineral Framework Classification: TMFC)

หมายเหตุ แผนที่เขตแหล่งแร่เพื่อการทำเหมืองฉบับนี้เป็นการกำหนดแผนที่เพิ่มเติมจากแผนที่เขตแหล่งแร่เพื่อการทำเหมืองแนบท้ายแผนแม่บทการบริหารจัดการแร่ ฉบับที่ 2 และมีได้รวมถึงพื้นที่เขตปลอดภัยและความมั่นคงแห่งชาติ และพื้นที่แหล่งต้นน้ำหรือป่าน้ำซับซึม ซึ่งอยู่ระหว่างการกำหนดค่านิยมและยังไม่สามารถระบุขอบเขตที่ชัดเจนได้ และการจะทำกิจกรรมเหมืองแร่ใด ๆ ภายในเขตแหล่งแร่เพื่อการทำเหมืองดังกล่าวข้างต้นจะต้องดำเนินการขออนุญาตตามกระบวนการตามกฎหมายและข้อกำหนดที่เกี่ยวข้องอื่น ๆ อย่างครบถ้วนสมบูรณ์ และต้องได้รับการอนุญาตอย่างถูกต้องตามกฎหมายก่อนจึงจะสามารถดำเนินการได้



ผู้รวบรวมและจัดทำ
คณะกรรมการด้านกำหนดหลักเกณฑ์การจำแนกทรัพยากรแร่
และการกำหนดเขตแหล่งแร่เพื่อการทำเหมือง
ภายใต้คณะกรรมการนโยบายบริหารจัดการแร่แห่งชาติ

แผนที่เขตแหล่งแร่เพื่อการทำเหมืองนี้ผ่านการรับรองตามมติคณะกรรมการด้านกำหนดหลักเกณฑ์การจำแนกทรัพยากรแร่
และการกำหนดเขตแหล่งแร่เพื่อการทำเหมือง ครั้งที่ 3/2567 วันที่ 5 กันยายน 2567
แผนที่ฉบับนี้รวบรวมในปี พ.ศ. 2567 เมื่อ 31 ธันวาคม 2567
โดยคณะกรรมการนโยบายบริหารจัดการแร่แห่งชาติ